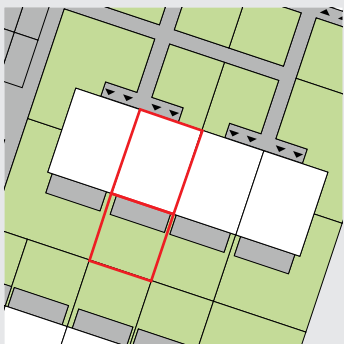


# 17.1

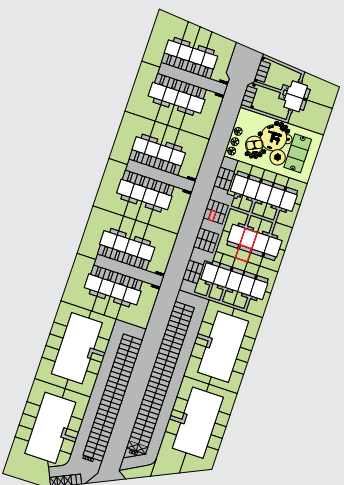
KARTA LOKALU

LOKAL JEDNOKONDYGNACYJNY



## 40,96 m<sup>2</sup>

POWIERZCHNIA UŻYTKOWA

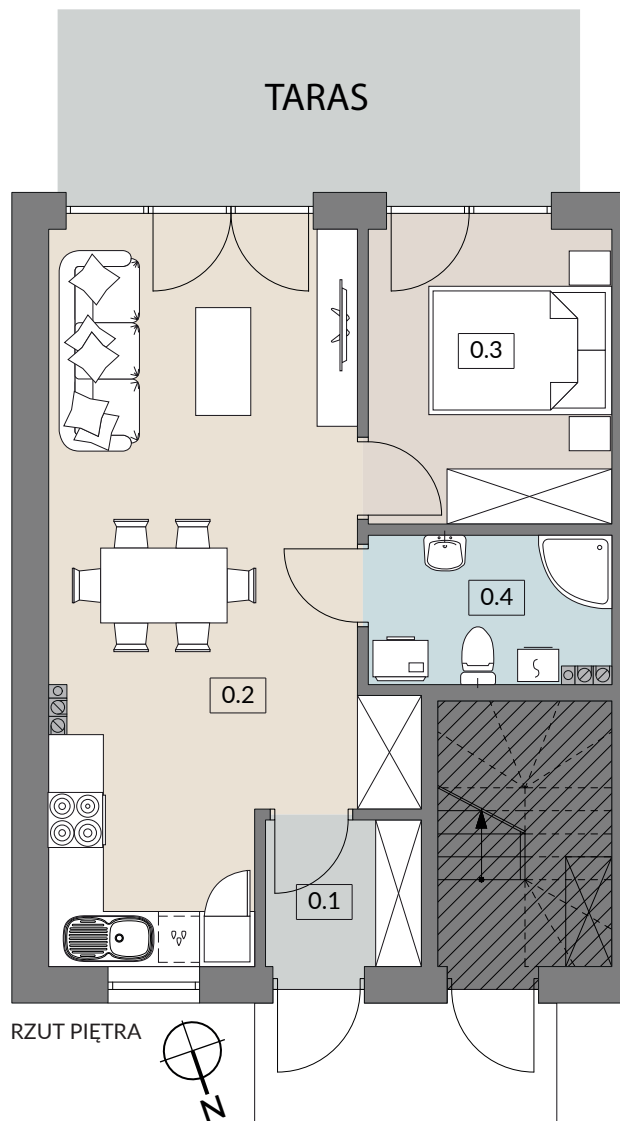


PLAN OSIEDLA



## ZIELONY ZAKĄTEK

UL. GRABOWA, DOMINOWO



|                            |                      |
|----------------------------|----------------------|
| 0.1 KOMUNIKACJA            | 2,75 m <sup>2</sup>  |
| 0.2 SALON / ANEKS KUCHENNY | 25,59 m <sup>2</sup> |
| 0.3 POKÓJ                  | 8,52 m <sup>2</sup>  |
| 0.4 ŁAZIENKA               | 4,10 m <sup>2</sup>  |

SUMA POW. UŻYTKOWEJ 40,96 m<sup>2</sup>

RZUT PIĘTRA

